

אזור

דאלצקמרגוט

אוסטריה

אז'אן אונניס ש' ירוק כחול

יולי 2024

קצת על אזור זאלצקמרגוט - Salzkammergut

אזור זלצקמרגוט נמצא בצפון מערב אוסטריה ועשיר באגמים יפים, בהרי הטיירול ובכפרים מדהימים, אשר הוכרו כאתר מורשת עולמי של אונסק"ו. אזור פסטוראלי עם כל גווני הירוק ובין היפים באירופה. ניתן לטייל באזור זה משבוע אחד (לא פחות ועד מספר שבועות), בדרגות קושי רבות ומגוונות: למטיבי לכת, אופניים ולטיולים של כייף שלא דורשים הליכה מרובה.

המפה



כללי

- בחודשי הקיץ הזריחה בזלצבורג - 5 בבוקר והשקיעה - 9 בערב
- מטעמים מיוחדים: עוגת גבינה, עוגת קפה
- מילים שמסתיימות "see" המקומיים מכנים "זה". לדוגמה זהאכה - (Seeache) אגם מונדזה (Mondsee).

כרטיס חבל זלצבורגלנד 2024 SalzburgerLand Card



זהו כרטיס ההנחות המאפשר כניסה חינם לרוב האתרים.
פרטים:

1. חסכון בכסף אם מנצלים את הכניסה לאתרים
2. האתרים הם : מוזיאונים, רכבלים, טירות פארקי מים, פארקי שעשועים לילדים
3. מחיר כרטיס - 95 יורו למבוגר ל- 6 ילדים.
4. פרטים באתר [/https://www.salzburgerland.com/en/salzburgerland-card](https://www.salzburgerland.com/en/salzburgerland-card)
אנחנו לא רכשנו כרטיס זה.

הסרט "צלילי המוסיקה"

The Sound of Music



בטיול זה נבקר בכמה אתרים בו צולם הסרט ונעשה פלש בק לסרט שעושה טוב כשרואים ושומעים את שיריו.
הנה כמה פרטים על הסרט שיסייע במהלך הטיול:

- תקציר - הסרט מבוסס על סיפור אמיתי משנות ה-50 של משפחה אוסטריית . מריה נזירה במנזר בזלצבורג הופכת להיות אומנת, לשבעת ילדיה של האלמן קפטן פון טראפ. ההסתגלות הייתה קשה והשיתוף פעולה היה קשה עד אט אט החיים התחילו לזרום וההרמוניה התחילה לפרוח. מריה לימדה את הילדים לשיר ושמחת החיים של הילדים התחילה להרקיע שחקים. ארוסתו של האבא לא אהבה את הקשר הזה ובקשה מהקפטן לפטר את מריה האומנת שחזרה מהמנזר. הילדים הצטערו והפצירו באבא להחזיר את מריה מהמנזר שנענתה בחיוב. הקפטן התאהב במריה ונשא אותה לאישה במנזר.

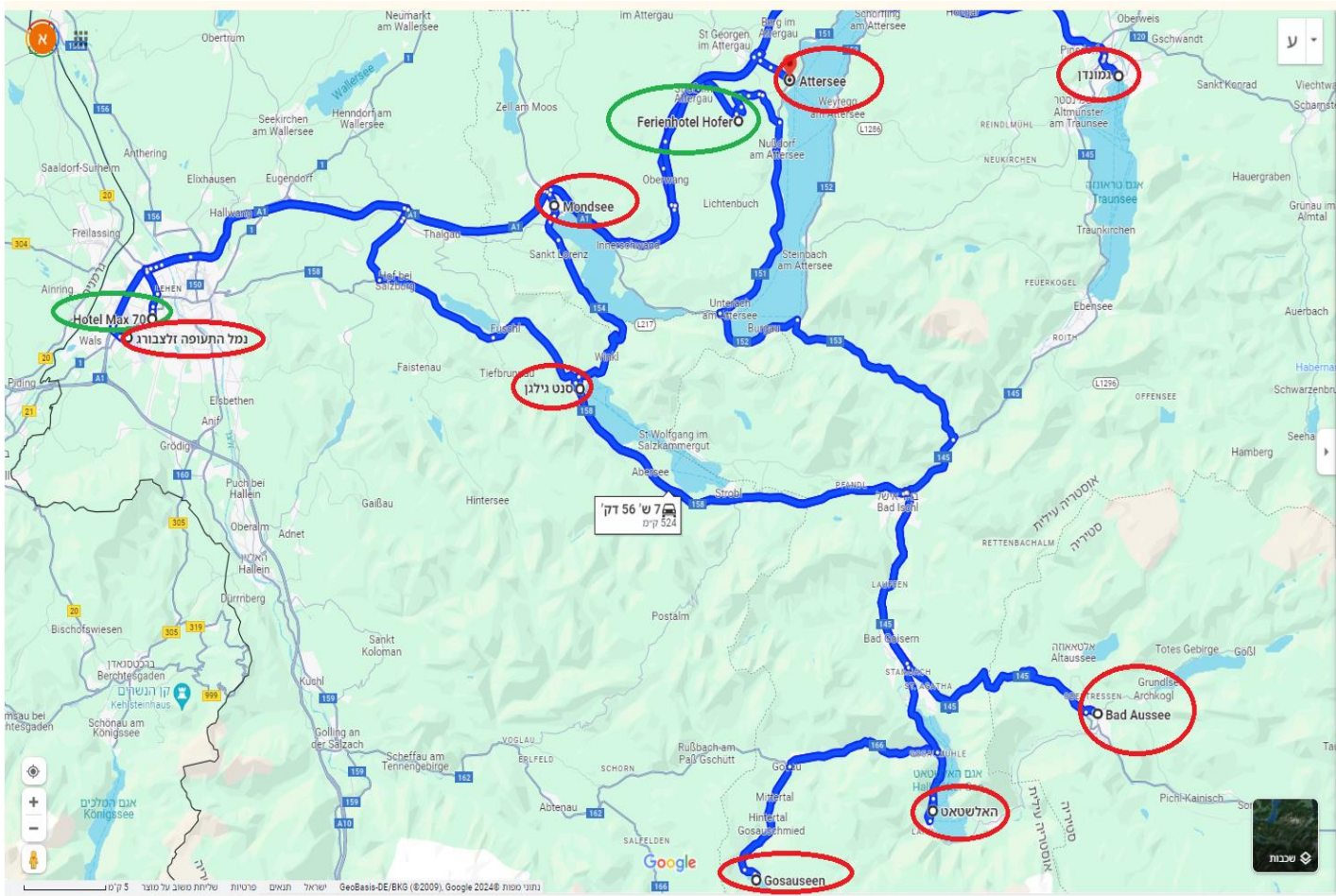
- מאז 1965 שבו הוקרן הסרט לראשונה, הסרט "צלילי המוסיקה" תפס את המקום השישי ברשימת הסרטים המצליחים ביותר קופתית בכל הזמנים.
 - הצילומים נערכו בזלצבורג שבאוסטריה וחלקם באולפנים בלוס אנג'לס שבארה"ב.
1. ארמון מיראבל וגן מיראבל בעיר זלצבורג – בלוקיישן זה, מריה והילדים רוקדים סביב המזרקה ושרים את השיר " Do -Re-Mi " .
 2. מנזר נונברג (ליד שדה התעופה של זלצבורג) – זהו המנזר שמריה חיה ולמדה כאן. בלוקיישן הילדים מבקשים שמריה תחזור אליהם וכאן הם שרים את השיר "מריה" .



3. קתדרלת זלצבורג - בריכת הסוסים
4. מנזר מונדזי – כאן נערכה החתונה
5. עיירה ואגם מונדזי –

סרטונים של צלילי המוסיקה

1. <https://www.youtube.com/watch?v=pLm07s8fnzM>
2. <https://www.youtube.com/watch?v=D1c6U0wbLJs>
3. <https://www.youtube.com/watch?v=VNutlOE0yhQ>
- 4.



המלון - Ferienhotel Hofer superior





המלון משקיף מגבעה ירוקה ונהנה מנוף עוצר נשימה של העמק שמתחתיו אגם אטרזיי (Atersee). הוא ממוקם בין אגם אטרזיי (Atersee) ובין אגם מונדזיי (Mondsee) במלון בריכה חיצונית, מסלול באולינג, ספא, מיני גולף, טניס שולחן, רכיבה על אופניים ומסעדה. חניה פרטית ללא תשלום זמינה באתר. תמצאו מוצרי טיפוח ללא תשלום ומייבש שיער. המלון בבעלות משפחה מקסימה, המעניקה שירות מעולה ויוצא דופן. החדרים נקיים ומאובזרים. ארוחות בוקר עשירה המוגשת בטרסה גדולה ומרשימה המשקיפה על אגם. הארוחה כוללת: מגוון גבינות מובחרות, ביצים טריות שמגיעות מהמשק, ריבות תוצרת ביתית, ירקות, מגוון פירות: אננס, אוכמניות ומיץ תפוזים שאתה סוחט במקום, עוגות ביתיות ומיוחדות. המלצרות הצעירות והמקסימות דואגות לכל דבר.

עיירות לבילוי בערבים

בסמוך למלון יש שני מרכזים שבהם יש שפע של מסעדות וחנויות

1. העיירה אטרזיי (מרחק 15 ק"מ)

Atersee - waze

2. העיירה סנט ג'ורג'ן אים אטרגאו (מרחק 6 ק"מ)

St Georgen im Attergau, Austria - Waze

יום 1

ברוכים הבאים זאלצקמרגוט

"זה הוא אחד האזורים המרשימים ביותר באירופה כולה!"
מה נראה היום?

- נחיתה בזלצבורג
- קבלת הרכב
- נסיעה למלון דרך הכפרים היפים (לא דרך האוטוסטרדה)
- Ferienhotel Hofer – waze
- צ'ק אין במלון
- הכרת המלון
- אחר הצהריים - נסיעה לעיירה אטרזיי (Attersee)

העיירה ואגם אטרזיי (Attersee)

נסיעה 15 ק"מ מהמלון 15 דקות
Schörfling am Attersee, Austria - waze





אגם אטרזיי הוא הגדול ביותר באזור האגמים זלצקמרגוט של אוסטריה והוא גם השלישי בגודלו באוסטריה. בחודשי האביב והקיץ משמש האגם כיעד תיירותי. אורכו 20 קילומטרים ורוחבו הוא כ-4 קילומטרים. האגם מוקף הרים, כמו: הר הכבשה (Schafberg) כ-1,800, הרי גהנום (Höllengebirge) שגובהם הוא כ-1,900 מטרים מעל פני הים. מסביב לאגם תמצאו כמה מרכזים חנויות מסעדות וגם דגים על האש....

דגים על האש

Moos, Österreich - Waze

דגי פורל + לחם שום + סלט תפ"א מדהים



יום 2

אגם וולפגנג (Wolfgangsee) והכפרים סביבו

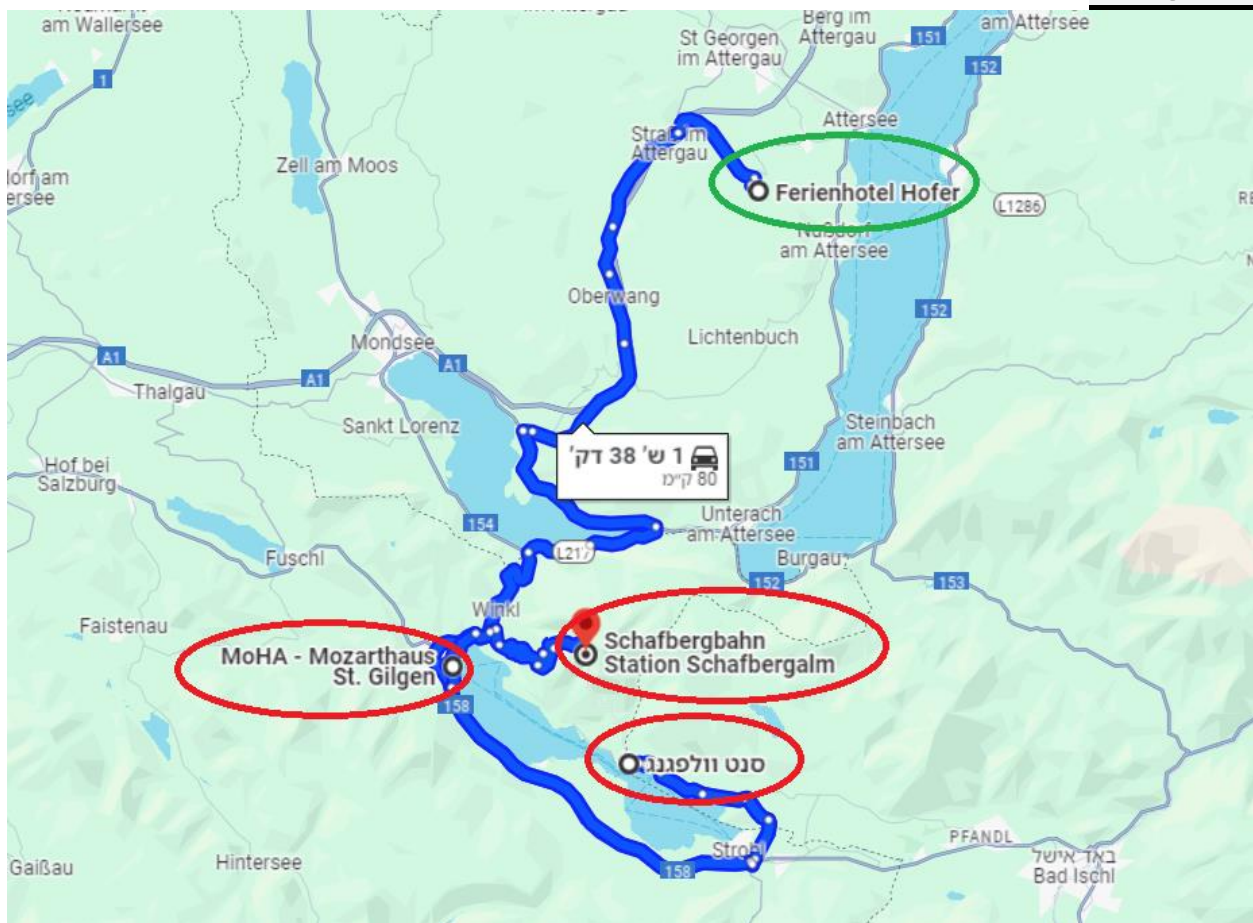
"פניני הטבע"

מה נראה היום?

סה"כ נסיעה היום – 80 ק"מ (כיוון אחד)

- העיירה סנט גילגן
- שייט לכפר סנט וולפגנג 1
- הר שאפברג – רכבת אדומה
- אחה"צ – העיירה אטרזי

המסלול



העיירה סנט גילגן (Saint Gilgen)

הפנינה הראשונה

נסיעה מהמלון ליעד - 33 ק"מ 40 דקות

MoHA - Mozarthaus St. Gilgen - Waze (למרכז העיירה)

סנט גילגן היא פנינת אגם וולפגנג באוסטריה. כאן נולדה אימו של מוצרט. הכפר היפה והאגם הכחול טורקיז מקנים למקום יופי מדהים. תוסיפו לזה את הבתים היפים המקושטים בפרחים ותקבלו עיירה יפיפיה.

מה עושים בסנט גילגן?

1. שוטטות במרכז העיירה לראות את המרכז והבתים היפים.



2. מזיאון מוצרט: (Mozarthaus St. Gilgen) - שושלת המשפחה ופריטים מתקופת חיו.

3. השוק האיטלקי - ליד האגם במרכז העיירה. פרודיקטים ואוכל איטלקי.



4. אגם וולפגנג היפה והמדהים - כאן תפגשו בסירות מפרסיות, שייט קיאקים, שלישת רוח והרבה שחיה במים יפים ונקיים.



5. שיט בספינה שבאגם (באמצעות הספינה מגיעים לשני היעדים הבאים שלנו). הספינה עושה מסלול של כשעתיים סביב האגם. השייט יפה ומרגיע תוכלו ליהנות מנוף יפה לאורך כל השייט ורדת בעוד כפרים. לידעתכם הספינה האחרונה מסיימת בשעה 6 בערב – לתכנן בהתאם. אנחנו נשוט בספינה כמה תחנות – נהנה מהנוף ומהשייט ונרד בתחנת St Wolfgang – לעלות להר הר שאפברג באמצעות הרכבת האדומה.

נחזור לספינה ונרד לאחר תחנה אחת St Wolfgang (כן יש שתי תחנות בשם הזה) לאחר שוטטות בעיירה סנט וולפגן נחזור בספינה לעיירה סנט גילגן.



6. רכבל Zwölferhorn Cable Car – מגיעים לתצפית בפסגת ההר Zwölferhorn 1,500 מטר. ממעוף הציפור מתגלה נוף מדהים של כל המקום בכלל ועל 7 אגמים בפרט. כאן תוכלו לצאת במסלולי טיול, צפיי "במצנחי רחיפה" וגם בית קפה.

הר שאפברג Schafberg

באמצעות הרכבת האדומה – "רכבת השיניים"
(קו הרכבת נקרא בגרמנית "רכבת השיניים" Schafbergbahn)

הר שאפברג. מתנשא לגובה כולל של 1783 מ' מעל פני הים, ומספק נקודת תצפית מרהיבה על כל האזור שסביב. העיירה סנט וולפגנג יושבת ממש למרגלות. נקודת תצפית זאת נקראת "שער השמים" (Himmelspforte Schafberg)



עולים לספינה מסנט גילגן ויורדים בתחנת St. Wolfgang. (יש שתי תחנות שנקראות St. Wolfgang – תשאלו את הסדרן שאתם רוצים לרדת בהר Schafberg לרכבת האדומה)



הרכבת האדומה קיימת משנת 1893 והיא נוסעת על פסים צרים ולעיתים שיפועים גדולים אך הרכבת נבנתה לשיפועים אלו.

התחנה הראשונה – גובה 1,364

לאחר נסיעה של 4.2 ק"מ (כ-30 דקות) . מתגלה לכם נוף מדהים של העמק ואגם וולפגנגזי. כאן תוכלו להמשיך רגלית לפסגה.

התחנה השנייה – גובה 1,732 מטר

הרכבת עוברת סמוך לפניי הסלע הסמוכים ודרך שתי מנהרות לפני שהוא מגיע לפסגה. נוף מדהים מתגלה לכם, יש אומרים היפות ביותר באוסטריה.

מחיר

51 יורו הלוך חזור. משפחתי – הנחה.



דרך אחרת לעלות להר הר שאפברג

הדרך הנוספת היא באמצעות הרכב (במידה ולא מגיעים לשייט)

חניה

שלושה חניונים, P1 - P3, ממוקמים מיד לאחר הכניסה לסנט וולפגנג בצד שמאל. תחנת העמק של SchafbergBahn נמצאת במרחק של כ-20 דקות הליכה דרך העיר משם.

הכפר סנט וולפגנג

הפנינה השנייה

Wolfgang im Salzkammergut - Waze

אנחנו עולים לספינה ויורדים בתחנה הבאה - עיירה סנט וולפגן



העיירה נקראת על שם הקדוש וולפגנג מרגנסבורג שבהקים את הכנסייה הראשונה באזור. במהלך מלחמת העולם, שימש אזור העיירה כמחנה ריכוז משני למחנה הריכוז דכאו. בעיירה הקטנה והיפה הזאת תוכלו לשוטט ברחובות ולראות את הבתים היפים.



חזרה למלון – 41 ק"מ 50 דקות

אחה"צ – העיירה Sankt Georgen im Attergau

העיירה סנט ג'ורג'ן אים אטרגאו (מרחק 6 ק"מ)

St Georgen im Attergau, Austria - Waze

עיירה קטנה ויפה עם מרכז קטן סופרמרקט, חנויות, בתי קפה ומסעדות.
כאן נכנסנו למסעדה אוסטרית אותנטית בה אכלנו:
מרק שום מוקרם (טעים מאוד), שניצל וינאי ואיך לא עוגת אפל-שטרודל.



יום 3

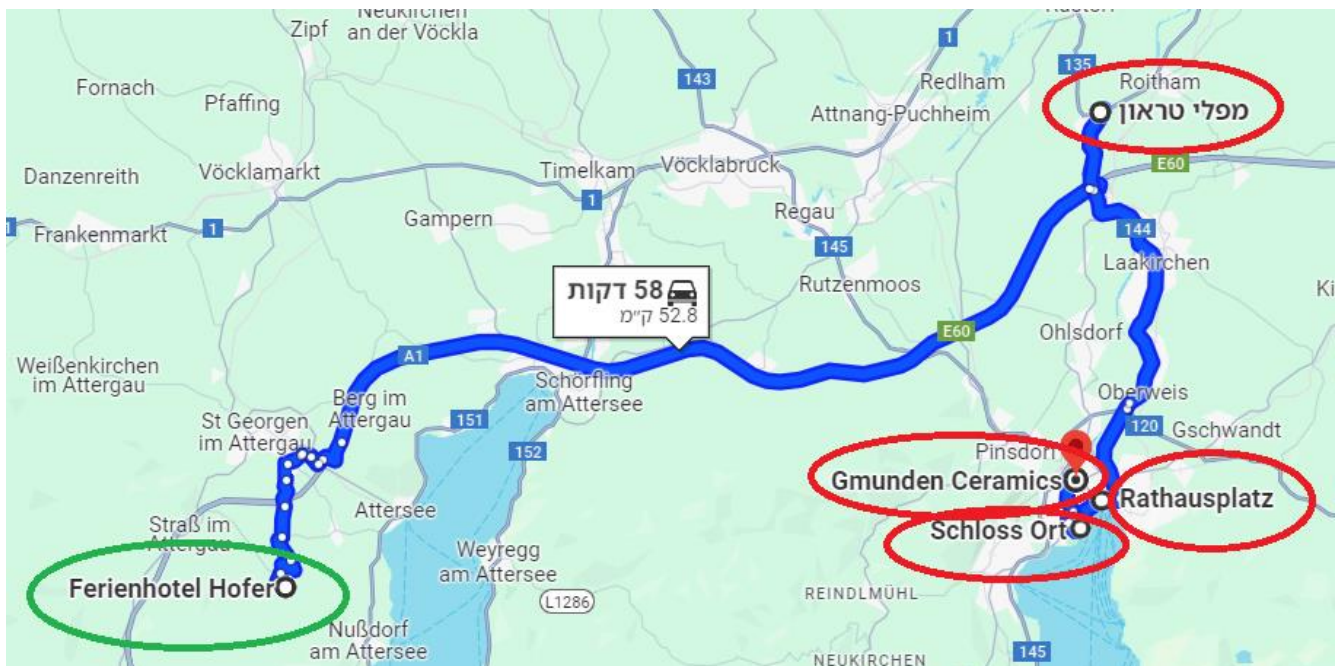
מפלי טראון העיירה גמונדן

" כשהאגם פוגש נוף אלפיני מדהים "

מה נראה היום ?

- סה"כ נסיעה של 50 ק"מ (כיוון אחד)
- מפלי טראון
- טיול בעיירה
- טירת אורט - הנמצאת באי קטן שבאגם - הליכה על גשר יפה
- מפעל הקרמיקה

המסלול



מפלי טראון Traunfall

נסיעה מהמלון - 35 ק"מ 30 דקות

Traunfall – Waze

מגיעים לחניה קטנה בין הבתים וממשיכים בשביל כ- 5 דקות למפלים



המפלים נמצאים בין שני הכפרים Roitham וDesselbrunn – הם מתגלים לנו בקבוצות שבין העצים כאשר לכל קבוצה קיימת נקודת תצפית יפה ומיוחדת. הם נופלים בגבהים שונים שהגבוה ביניהם הוא מגובה של 12. בנקודת התצפית האחרונה מתגלים המפלים בשיא הדרם נשפכים לבריכה עם גוונים ירוק - טורקיז .

כאן תפגשו את גשר העץ שדרכו היה ניתן להגיע לגשר שמעל המפלים (כיום סגור) כניסה: חינם.

העיירה גמונדן

המשך נסיעה של 14 ק"מ 20 דקות

Rathaus Gmunden - Waze – חניה ליד בית העירייה



גמונדן (Gmunden) היא עיירה קטנה ויפה השוכנת על אגם טראונזה (Traunsee)

היא מונה כ-15,000 תושבים והיא נחשבת לעיר ספא ונופש.

מרכז העיירה

נטייל בעיירה בכיכר המרכזית ולהביט על המבנים העתיקים והמרשימים.
בית העירייה (Rathaus)



בניין יפה ומרשים כשלמעלה קיים שעון ופעמוני קרמיקה. הוא נבנה ב-1575 בסגנון הרנסאנס האיטלקי, בכל שעה משמיעים פעמוני הקרמיקה מנגינה נעימה. הוא מבנה ייחודי ויש בו עוגב נדיר העשוי מפעמוני קרמיקה. גם כאן שטות ספינות בנוף נהדר.

הטיילת

נעים להתהלך לאורך הטיילת לשבת במסעדה או בבית קפה וליהנות מהנוף הפסטורלי.
כיכר המרכזית מרקטפלאץ (Marktplatz),
מוקפת בבתים יפים ובמרכזה פסל ומזרקה מקרמיקה.



חנויות קרמיקה

מהמאה ה-17 התפתחה והתמחתה באומנות הקרמיקה. כאן תמצאו בתי מלאכה משפחתיים לקרמיקה, תוכלו לבקר ולקנות תוצרת מוגמרת. העיר השקטה היא מקום נהדר לחופשה ומנוחה מתובלת בנוף הרים וטבע אלפיני מקסים.

טיירת אורט Schloss Ort

(בקצה הטיילת)



בקצה הטיילת על אי קטן שבתוך האגם ישנה טירה עתיקה שהוקמה במאה ה-10-11. הטירה נראת מרחוק מכל זווית אפשרית בהיקף האגם. הטירה הייתה בית מגורים מפואר במשך שנים רבות. ב-1995 שימשה הטירה כמקום לצילומי סדרת הטלוויזיה האוסטרית Schlosshotel Orth שנשארה פופולרית עד היום. ניתן להגיע לתוך הטירה באמצעות גשרון המחבר בין הטיילת לטירה. טירה שניצבת על אי בתוך אגם וניתן להגיע אליה באמצעות מזח מעץ,

ניתן לבקר בטירה בסכום סימלי ומומלץ להקיף את הטירה ללא תשלום (מהגשר פונים ימינה)

מפעל הקרמיקה Gmunden Ceramics

2 ק"מ ממרכז העיר

Gmunden Ceramics - Waze



ניתן לבקר, לערוך סיור ולקנות פרטי קרמיקה מהמפעל.
חזרה למלון – 32 ק"מ 30 דקות

אחה"צ – העיירה אטרזי

מטיילים לאורך האגם ואוכלים עוף טעים
Schörfling am Attersee, Austria - Waze



יום 4

עמק והכפר גוסאו והעיירה האלשטאט

על נוף כזה מברכים "מה רבו מעשיך"...

מה נראה היום?

1. סה"כ נסיעה – 100 ק"מ (כיוון אחד)
2. העיירה גוסאו
3. עמק גוסאו
4. העיירה אלשטאט – סיור בעיירה
5. רכבל

המסלול



העיירה גוסאו (Gosau)

מה נראה בעיירה ?

italhotel gosau – Waze

1. נסיעה מהמלון ליעד – 70 ק"מ – 1.10 שעה
2. טיול בעיירה

הכפר גוסאו



זהו כפר עתיק יומין מהמאה ה-13 שיוסד על ידי נזירים שהגיעו מזלצבורג ועבדו בחטיבת עצים לבנייה והסקה וכן כריית מלח בהאלשטאט. כיום, בתיירות ובחקלאות. נהר הגוסאובאך זורם לאורך האזור כולו ומחבר בין מספר אגמים יפים המכונים אגמי גוסאו. אם יש לכם זמן כנסו עם הרכב בין שבלי הכורכר ותעצרו היכן שבה לכם – מקום פסטוראלי ועצום ביופיו.

עמק גוסאו

Gasthof Gosausee - Waze



נמשיך בנסיעה 7 ק"מ 10 דקות עד שנגיע לעמק גוסאו. חניה מסודרת.
אני שומע את ה- WOW WOW שלכם. באמת מדהים !!

נוף פראי של אגם גוסאו הקטן ומסביבו הרי האלפים הגדולים שבפסגתם קרחונים. תוכלו לערוך טיול סביב האגם ולהגיע עד האגמים הנוספים. נופי הקרחונים עוצרי נשימה, בקתות אלפיניות כפריות (בקתות מסבירות פנים בהן ניתן לנוח ולנשום את אוויר ההרים הצלול), מסלולי טיפוס מאתגרים בחבל קבוע, מסלול אופניים (שאורכו מעל 300 ק"מ) ועוד ועוד.

העיירה האלשטאט (Hallstatt)



נמשיך בנסיעה של 22 ק"מ 32 דקות להאלשטט
חניון - Waze - Kohlstattweg חניון הלשטאטט

הערה חשובה

העיירה הומה אדם והחניות בתפוסה מלאה. ההמלצה שלי להגיע בשעות הבוקר המוקדמות או אחר הצהריים (לפי המסלול שלי אכן מגיעים אחר הצהריים). יש אפשרות אחרת להחנות בכפרים ליד ולהגיע באוטובוס להאלשטט.

טיול בעיירה

הכפר הקטן האלשטאט הוא יופי שאין שני לו. עיירה קטנה ומקסימה זו שוכנת באזור ההררי של זלצקמרגוט הצפוני בהרי האלפים שמאבן הגיר.

הסמל המסחרי שלה הוא הכנסייה הקתולית של האלשטאט (שבתמונה למעלה) זהו כפר עתיק שנשתמר בצורה יוצאת דופן. היא נחשבת לאחת העיירות היפות באוסטריה. הרחובות הצרים, ביתי העץ היפים הם עדות לכך. התושבים בימי הביניים עסקו בתחומי הברזל והמלח ונצרו למשפחות קיים עד היום הזה. שוטטות בעיירה מובילה לכיכרות, מפלים, כנסיות יפות ומיוחדות. אונסקו הכריז בשנת 1997 על עיירה זאת כאתר מורשת עולמי.

העיירה יפה בכל מקום ובכל זווית סביב האגם. קיימות מספר נקודות תצפית שבהם ניתן לראות את העיירה והנוף סביבה בצורה מדהימה.

נקודת תצפית ראשונה

Waze -Panoramic Viewpoint – Hallstatt

ברחוב הראשי, בקצה הכפר ליד הכנסייה הקתולית עולים בדרגות (אפשר גם דרך מנהרה שלפני הכנסייה) ומגיעים לכביש קטן ושם יש נקודת תצפית מדהימה על העיירה והאגם בכיכובה של הכנסייה - צלמו תמונות מדהימות.

נקודת תצפית שניה - שייט

ניתן לערוך שייט בספינה וליהנות מנוף מדהים. גם מכאן אפשר לצלם תמונות רבות וגם תמונה דומה לנקודת תצפית ראשונה בכיכובה של הכנסייה.

נקודת תצפית שלישית - מרפסת פנוראמית

אפשר לעלות לקרונית בפניקולר לתצפית ממרפסת פנורמית על האגם והעיירה.



רכבל דאכשטיין – תצפית 5 אצבעות

נסיעה של 5 ק"מ מהעיירה אלשטט ומגיעים לחניה מסודרת

Waze - Obertraun





לרכבל שתי תחנות זמן הנסיעה שלהם כ- 5 דקות כל אחת.
אנחנו מחליפים רכבות ומגיעים עד לפסגה שגובה כ - 2,300 מטר.
שטח הררי במעט שהעננים משיקים לראשינו ראות לא טובה).
תצפית חמש האצבעות – לאחר חצי שעה של הליכה מתחנת הרכבל כשבדרך רואים את קרחון דאכשטיין, ואז מגיעים לנקודת תצפית זאת שבנויה על מרפסת זכוכית – מה מה !!
תצפית שנקראת "מדרגות לשום מקום" ממנה ניתן לצפות בנוף עד לצ'יכה וסלובניה

הערות חשובות

1. בימים רבים הראות למעלה לא טובה – ולדעתי העליה ברכבל מיותרת.
כדאי לשאול בקופה האם הראות טובה למעלה – הם עונים וביישר.
2. לא מתאים לאנשים עם קשיי הליכה, עגלות ילדים וילדים קטנים.

יום 5

העיירה מונדזי (Mondsee)

" מים שקטים חודרים עמוק ליופי "

מה נראה היום ?

- מרכז העיירה עם מבני עץ עתיקים – דומה לעיירה קולמרט
- מנזר מונדזי והכנסייה שלו, בו נערכה החתונה בסרט "צלילי המוסיקה"
- הטיילת על אגם מונד (מונדזי)

אגם מונד (מונדזה) והטיילת



משמעות השם Mondsee בגרמנית הוא "אגם הירח". לפי האגדה המקומית, הדוכס אודילו הלך לאיבוד ולפתע הופיע הירח המלא והאיר את דרכו לחזור למקומו. לאור זאת הוא החליט לקרוא לאגם "אגם הירח" (בגרמנית Mondsee).
זהו אגם גדול: אורכו של האגם 11 קילומטרים ורוחבו 2 קילומטרים.
הסרט "צלילי המוסיקה" - מריה , בראשות ליזל, הלכה במורד הרחוב.

העיירה

Basilika St. Michael, Mondsee - Waze

נגיע למנזר שנמצא בעיירה והליכה 10 דקות לטיילת על שפת האגם.
נסיעה מהמלון – 21 ק"מ – 23 דקות



העיירה הקטנה והעתיקה על אגם מונדזי הייתה שייכת בעבר לבווריה. גם כן נראה את הבתים היפים שנבנו על קורות עץ בכדי להתמודד עם הצפות. מבנים עתיקים הוכרזו על ידי אונסקו כאתרי המורשת העולמיים. נתהלך לאורך הרחוב ההומה באנשים היושבים בבתי קפה ומסעדות ונגיע למנזר העתיק והגדול שהוקם במאה ה-8.

מנזר מונדזי Basilika



הסרט "צילי המוסיקה"
באולם הכנסייה צולמה סצנת החתונה של מריה והקפטן

מוזיאון באורן מונדסילנד והמוזיאון הפתוח Mondseer Rauchhaus
אנחנו יוצאים ממנזר מונדזי, לוקחים את הרכב ונוסעים חזרה למנזר. נוסעים במעלה הצר של הכביש (כשהמנזר בצידו הימני) עד שמגיעים לכנסייה קטנה שחור-לבן פונים שמאלה ועוצרים (יש מגרש חניה)

כאן ניתן לעצור ולראות את מבני העץ העתיקים, את הגב של מנזר מונדזיי ומוזיאון האיכרים ומוזיאון החווה.



אלו הם שני מוזיאונים המציגים תצוגה מקיפה של עבודות חקלאיות, כלים ומבנים. המבקרים יכולים לקבל הבנה עמוקה של ההיסטוריה החקלאית של האזור ושיטות העבודה באמצעות התערוכות. זה נותן למבקרים הזדמנות לחזור אחורה בזמן ולחוות את החיים הכפריים המסורתיים

נוף פנורמי במורדות המונדזיברג במונדזי Hilfberg

נכנסים לרכב וממשיכים בכביש ההיקפי הצדדי תעצרו רק במפרצים (זה גם בטוח וגם אלו הנקודות היפות ביותר). כאן תראו את המראה הפנורמי היפה של העיירה ואגם מונדזיי. לאחר מכן לפנות שמאלה (ימינה זאת הכניסה לאוטוסטרדה) עוברים ברחוב הראשי של מונדזיי ורואים את הבתים היפים עד שמגיעים חזרה למנזר מונדזיי.



אחה"צ – העיירה Sankt Georgen im Attergau

העיירה סנט ג'ורג'ן אים אטרגאו (מרחק 6 ק"מ)

St Georgen im Attergau, Austria - Waze

עיירה קטנה ויפה עם מרכז קטן סופרמרקט, חנויות, בתי קפה ומסעדות.
היום נכנסנו למסעדה סינית בה אכלנו:
ירקות מוקפצים, אטריות אורז וירקות מוקפצים, עוף מוקפץ עם ירקות ועוד.



יום 6

העיירה Fuschl am see והעיירה באד האישל

העיירה Fuschl am see – מאכזב



העיירה באד האישל (Bad Ischl)



באד אישל היא עיירה אינטימית ויפה בלב אזור זלצקמרגוט באוסטריה.

מזג האויר שלה נעים ונוח, ומסיבות אלו היא משמשת מוקד תיירותי לנופש ולמרחצאות. זאת ועוד הקירבה שלה לעמק גוסאו ולעיירה האלשטאט מקנה לה יתרון כבסיס למטיילים. בתקופת מלחמת העולם השנייה התקיים בעיר מחנה משנה של דכאו.

אטרקציות בעיירה

- שוטטות בעיירה – בתים יפים, בתי קפה, חנויות ומסעדות
- הליכה בשדרה הגובלת עם נהר טראון
- סיור בעיר העתיקה
- אתר מרחצאות – הכולל : סוגי סאונות, ברכות, ג'קוזי מכל הסוגים, בריכה מעגלית חיצונית, תחנת שאיפת מלח ועוד
- וילה הקייסר Kaiser-Villa - סיור של שעה בתוך הוילה שמציג את חייו ופועלו של הקיסר ומשפחתו.



יום 7

העיר זלצבורג

" עיר הולדתו של מוצרט "
מה נעשה היום ?

- נסיעה למלון – 53 ק"מ 45 דקות
- החזרת הרכב – 3 ק"מ – 7 דקות
- הכרת המלון
- התחלת הסיור

המלון MAX 70



העיר זלצבורג

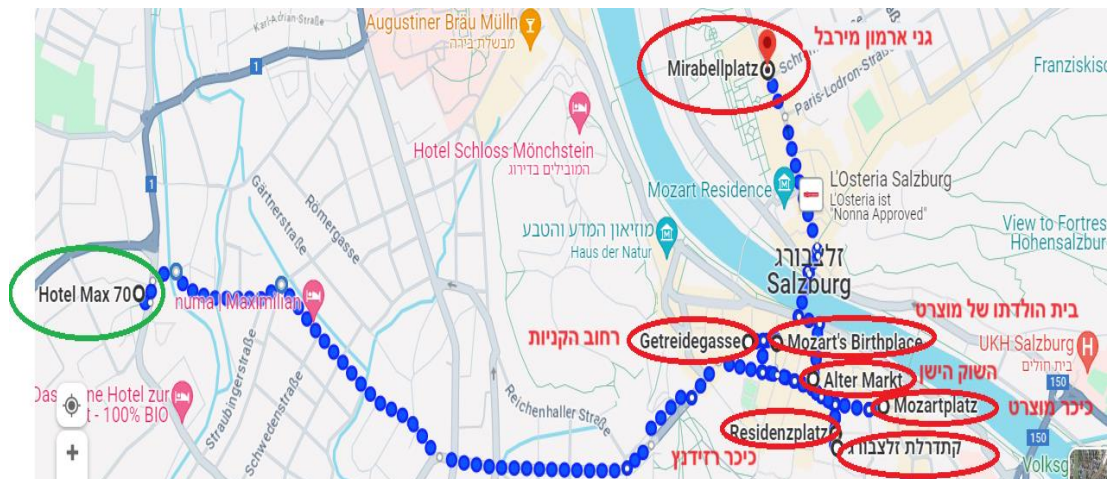
העיר זלצבורג היא עיר יפה ותוססת שבה אתרים רבים מרוכזים משני גדות נהר הזלצאך. עיקר פירסומה הוא כעירו של המלחין הנודע, וולפגאנג אמדאוס מוצרט, אשר נולד בעיר זלצבורג וכאן התחנך עבד ויצר. הוא הטביע את חותמו על העיר כך שהיא נהפכה וידועה כ"עיר המוסיקה". בעיר תמצאו מספר אתרים הקשורים למוצרט, כמו: בית הולדתו, מוזיאון מוצרט, אקדמיה למוסיקה ועוד. העיריה מינפה זאת ועורכת פסטיבלי מוסיקה בעיר שהמפורסם ביניהם הוא "פסטיבל זלצבורג" Salzburg Festspiele דחיפה נוספת קיבלה העיר מהסרט המפורסם "צילי המוסיקה" אשר סצנות רבות ממנו צולמו בעיר. כאן תוכלו לבלות יום או יותר וליהנות מאתרים יפים, מסעדות, בתי קפה, שופינג, הפעות מוזיאונים ועוד.

הסיוור

נגיע לזלצבורג בצהריי היום, נתחיל נטייל גני ארמון מירבל (כי פתוח עד 6). נחצה את נהר הזלצאך ונגיע לאזור שבו מרוכזים כל האתרים היפים (מרחק הליכה 200-600 מטר בן האתרים).

נטייל בסמטאות הייפות ונאכל מטעמים מיוחדים. העיר שוקקת חיים ובעלת גשרים מרהיבים החוצים את נהר הדנובה.

המסלול



נהר הזלצאך



גני ארמון מירבל Mirabellplatz



פתוח כל יום משעה 8 בבוקר עד 6 בערב.
הארמון נמצא בגדה הימנית של נהר הזלצאך.
ארמון מירבל והגנים הוקמו בשנת 1606 ע"י השליט וולף דיטריך עבור הפילגש שלו ו 15 ילדיהם .
הטוטאל לוק של הארמון והגנים הוא מדהים. זאת תודות לגנים היפים והמטופחים בקידמת הארמון
המשלב בתוכו פסלים, מזרקות, פרחים יפים ומגוונים, גן הגמדים ובו 28 דמויות של גמדים העשויים
שיש לבן. אתר זה מוכר במורשת העולמית של אונסק"ו.
"צילי המוסיקה" בגנים אלו צולמה סצנה שבה מריה והילדים רוקדים ושרים סביב המזרקה את השיר
"דו רה מי".
שוטטו לראות את פינות הגן, כנסו לארמון לראות את הפיסול המדהים ותיהנו מהיופי המדהים.

Getreidegasse "רחוב הקניות"



אנחנו עוזבים את הארמון, חוצים את הנהר ואת הכביש הראשי, עוברים דרך מעבר מכורה לחצר ומגיעים לעיר העתיקה ל"רחוב הקניות".

זהו מדרחוב המפורסם והיפה ביותר בעיר ובאוסטריה כולה. רחוב צר עם בניינים גבוהים שבו החנויות מעוצבות יפה והעיקר עם שלטי המקום העשויים מברזל. להשלמת היופי בקצה הרחוב מוצבת כנסיה ניוחדת ויפה. בנוסף, ברחוב הקניות תמצאו הרבה מעברים מקורים המובילים לחצרות יפות שבהם תפגשו: גלריות, בתי קפה מסעדות והרבה הרבה צעירים.

בית הולדתו של מוצרט (Mozarts Geburtshaus)




אנחנו ב"רחוב הקניות" ומגיעים לבניין מספר 9 ומגיעים לבית צהוב עם השלט בצבע זהב – זהו בית הולדתו של מוצרט (בית מגוריו נמצא בווינה). בתוך הבניין תמצאו את מוזיאון מוצרט המתאר את עבודתו ואת חייו. בסיור במוזיאון תראו את החדרים היפים, את כלי נגינה העתיקים שלו, תעודות ומכתבים ועוד.

Residenzplatz כיכר רזידנץ (הכיכר הגדולה ביותר)



אנחנו עוזבים את "רחוב הקניות" ומגיעים לכיכר הגדולה ביותר בעיר היא שבמרכזה מזרקה עם 4 פסלי סוסים, 3 דולפינים ועוד דמויות. הבניין הלבן החדש מיועד למשרדי הממשלה (יצא לנו לראות את נשיא אוסטריה מבקר במקום...). ממול לבניין נמצא מגדל פעמונים המשמיע מנגינות של מוצרט בשעות: ב- 7 בבוקר, 11 ו- 6 בערב. ליד הכיכר קיימות כרכות סוסים העורכות סיורים בעיר העתיקה.

כיכר מוצרט Mozartplatz



אנחנו ממשיכים מכיכר רזידנץ לכיכר מוצרט שבו מוצב הפסל בדמותו של האמן האגדתי והוא עשוי מברונזה . קחו תמונה כדי שתגידו שביקרתם את מוצרט.....

כיכר השוק הישן Alter Markt



אנחנו ממשיכים ומגיעים לכיכר השוק הישן. כיכר זאת שימשה בימי הבניים את השוק של העיר. יש ניסיון לשמר אותה בצבעי הבנינים ובדוכנים ואפילו ביצן Fürst – המייצר בעבודות יד כדורי השוקולד הממולאים במרצפן.

קתדרלה זלצבורג Dom zu Salzburg



אנחנו ממשיכים ומגיעים לקתדרלת זלצבורג - כיפה ושני צריחים מתנוססים בראש קתדרלה בארוקית מהמאה ה-17. היא נחשבת לכנסייה הגדולה ביותר באוסטריה ויש יגידו היפה במדינה. בקתדרלה זאת הובא התינוק מוצרט לטבול כדי להיחנך לחיק לנצרות.

טירת זלצבורג Festung Hohensalzburg



הטירה מתנוססת למעלה בגבעה בגובה 542 מטרים. היא ניראת מכמה מקומות בעיר .
חומות האבן והמגדלים נבנו בשנת 1462 כדי להגן על הכנסייה.
מתחילת המאה ה 20 ולאחר שעברה שיפוצים היא הפכה לאתר תיירותי. היא כוללת מוזיאון ותצוגת
נשק קטנה. להטירה נקודת תצפית ממנו נשקף נוף פנורמי על העיר זלצבורג ובפרט העיר העתיקה ונהר
הזאלצך.

יום 8

הבייתה

" הבייתה בשמחה רבה "

- ארוחת בוקר
- המראה – 12.50
- נחיתה – 16.55